



PRÉFET DE LA REGION POITOU-CHARENTES
PRÉFET DE LA VIENNE

PRÉFET DE LA REGION LIMOUSIN
PRÉFET DE LA HAUTE-VIENNE

PRÉFET DE LA CHARENTE -MARITIME

PRÉFÈTE DE LA DORDOGNE

PRÉFET DE LA CHARENTE

PRÉFÈTE DES DEUX-SEVRES

Arrêté interpréfectoral n° 2011108-0004 du 18 avril 2011
fixant le périmètre du Schéma d'Aménagement et de Gestion
des Eaux « Charente »

Le Préfet de la région Poitou-Charentes,
Préfet de la Vienne,
Officier de la Légion d'Honneur

Le Préfet de la région Limousin,
Préfet de la Haute-Vienne,
Officier de la Légion d'Honneur

Le Préfet de la Charente,
Chevalier de la Légion d'Honneur

Le Préfet de la Charente-Maritime,
Chevalier de la Légion d'Honneur

La Préfète de la Dordogne,
Chevalier de la Légion d'Honneur

La Préfète des Deux-Sèvres,
Officier de la Légion d'Honneur

Vu le code de l'environnement et notamment ses articles L.212-3, R.212-26, R.212-27 et R.212-28 ;

Vu le schéma directeur d'aménagement des eaux Adour-Garonne 2010-2015, approuvé par le comité de bassin, dans sa délibération n° DL/CB/09-13, en date du 16 novembre 2009 ;

Vu le dossier de saisine du projet de périmètre transmis aux services de l'État le 24/07/2009 par l'Établissement Public Territorial du Bassin de la Charente (EPTB) ;

Vu l'avis du préfet coordonnateur du bassin Adour-Garonne ;

Vu les avis favorables des conseils régionaux de Poitou-Charentes, d'Aquitaine et du Limousin ;

Vu les avis favorables des conseils généraux de Charente, Charente-Maritime, Vienne, Deux-Sèvres, Dordogne et Haute-Vienne ;

Vu l'avis de l'établissement public régional Périgord-Limousin ;

Vu les avis des communes sollicitées conformément à l'article R.212-27 du code de l'environnement ;

Vu la délibération de la commission planification du comité de bassin Adour-Garonne, en date du 10 juin 2010 ;

Considérant que la mise en place du SAGE Charente est rendue nécessaire d'ici 2015 par le SDAGE Adour-Garonne ;

Considérant que les avis sont réputés favorables s'ils n'interviennent pas dans un délai de quatre mois à compter de la date de la consultation ;

Considérant que les réserves ou les avis défavorables émis lors de la consultation ne sont pas de nature, dans leur argumentaire, à remettre en cause le périmètre proposé ;

Sur proposition du directeur départemental des territoires de la Charente ;

Sur proposition des secrétaires généraux des préfetures de Charente, Charente-Maritime, Vienne, Deux-Sèvres, Dordogne et Haute-Vienne ;

ARRETENT

Article 1er : le périmètre du schéma d'aménagement et de gestion du bassin versant de la Charente est constitué par tout ou partie du territoire des communes dont la liste est annexée au présent arrêté (annexe n°1). Il est délimité sur la carte figurant en annexe 2.

Article 2 : le préfet de la Charente est désigné comme préfet responsable de la procédure d'élaboration et du suivi du schéma d'aménagement et de gestion du bassin versant de la Charente.


Article 3 : le présent arrêté est publié au recueil des actes administratifs des préfetures de Charente, Charente-Maritime, Vienne, Deux-Sèvres, Dordogne et Haute-Vienne. Il fait l'objet d'un affichage dans les mairies concernées par le périmètre ainsi défini. Un avis est inséré par les soins de chaque préfet dans deux journaux régionaux ou locaux, dans chacun des six départements du schéma.

Article 4 : le présent arrêté sera mis en ligne sur le site <http://www.gesteau.eaufrance.fr>.

Article 5 : Le présent arrêté peut faire l'objet d'un recours auprès du tribunal administratif territorialement compétent dans un délai de deux mois à compter de sa notification ou de sa publication.

Article 6 : Les secrétaires généraux des préfectures de Charente, Charente-Maritime, Vienne, Deux-Sèvres, Dordogne et Haute-Vienne sont chargés, chacun en ce qui le concerne, de l'exécution du présent arrêté.

Poitiers,
le Préfet de la région
Poitou-Charentes,
Préfet de la Vienne,



Bernard TOMASINI

Limoges,
Le Préfet de la région Limousin,
Préfet de la Haute-Vienne,



Yves DASSONVILLE

Angoulême,
Le Préfet de la Charente,




Jacques MILLON

Niort,
La Préfète des Deux-Sèvres,



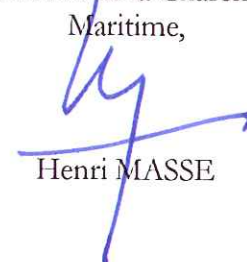
Christiane BARRET

Périgueux,
La Préfète de la Dordogne,



Béatrice ABOLLIVIER

La Rochelle,
Le Préfet de la Charente-
Maritime,



Henri MASSE

ANNEXE n° 1 - LISTE DES COMMUNES DU PERIMETRE DU SCHEMA D'AMENAGEMENT ET DE
GESTION DES EAUX DU BASSIN DE LA CHARENTE (SAGE Charente)

Cette liste comporte 706 communes réparties comme suit :

- 1- Les Communes totalement comprises dans le périmètre du SAGE Charente (et situées dans le district Adour-Garonne) : 544 communes
- 2- Les Communes partiellement comprises dans le périmètre du SAGE Charente (et situées dans le district Adour-Garonne) : 138 communes
- 3- Les Communes partiellement comprises dans le périmètre du SAGE Charente (et situées dans le district Loire-Bretagne) : 24 communes

1- Communes totalement comprises dans les limites hydrographiques (et situées dans le district Adour-Garonne)

CHARENTE (16)

LES ADJOTS	16002	CHAMPAGNE-MOUTON	16076
AGRIS	16003	CHAMPMILLON	16077
AIGRE	16005	CHAMPNIERS	16078
ALLOUE	16007	LA CHAPELLE	16081
AMBERAC	16008	CHARME	16083
AMBERNAC	16009	CHASSENEUIL-SUR-BONNIEURE	16085
AMBLEVILLE	16010	CHASSIECQ	16087
ANAIS	16011	CHASSORS	16088
ANGEAC-CHAMPAGNE	16012	CHATEAUBERNARD	16089
ANGEAC-CHARENTE	16013	CHATEAUNEUF-SUR-CHARENTE	16090
ANGEDUC	16014	CHAZELLES	16093
ANGOULEME	16015	CHENOMMET	16094
ANVILLE	16017	CHENON	16095
ARS	16018	CERVES-CHATELARS	16096
ASNIERES-SUR-NOUERE	16019	CERVES-RICHEMONT	16097
AUBEVILLE	16021	LA CHEVRERIE	16098
AUNAC	16023	CLAIX	16101
AUSSAC-VADALLE	16024	COGNAC	16102
BALZAC	16026	CONDAC	16104
BARBEZIERES	16027	COULGENS	16107
BARBEZIEUX-SAINT-HILAIRE	16028	COULONGES	16108
BARRET	16030	COURBILLAC	16109
BARRO	16031	COURCOME	16110
BASSAC	16032	LA COURONNE	16113
BAYERS	16033	COUTURE	16114
BEAULIEU-SUR-SONNETTE	16035	CRESSAC-SAINT-GENIS	16115
BECHERESSE	16036	CRITEUIL-LA-MAGDELEINE	16116
BENEST	16038	DIRAC	16120
BERNAC	16039	DOUZAT	16121
BERNEUIL	16040	EBREON	16122
BESSAC	16041	ECHALLAT	16123
BESSE	16042	ECURAS	16124
BIGNAC	16043	EMPURE	16127
BIOUSSAC	16044	ERAVILLE	16129
BIRAC	16045	ETRIAC	16133
BLANZAC-PORCHERESSE	16046	EYMOUThIERS	16135
BONNEUIL	16050	LA FAYE	16136
BONNEVILLE	16051	FEUILLADE	16137
LE BOUCHAGE	16054	FLEAC	16138
BOUEX	16055	FLEURAC	16139
BOURG-CHARENTE	16056	FONTCLAIREAU	16140
BOUTEVILLE	16057	FONTENILLE	16141
BOUTIERS-SAINT-TROJAN	16058	LA FORET-DE-TE SSE	16142
BRETTES	16059	FOUQUEURE	16144
BREVILLE	16060	FOUSSIGNAC	16145
BRIE	16061	GARAT	16146
BRIE-SOUS-BARBEZIEUX	16062	GENAC	16148
BUNZAC	16067	GENOUILLAC	16149
CELLEFROUIN	16068	GENSAC-LA-PALLUE	16150
CELLETES	16069	GENTE	16151
CHALLIGNAC	16074	GIMEUX	16152
CHAMPAGNE-VIGNY	16075	GONDEVILLE	16153

ANNEXE n° 1 - LISTE DES COMMUNES DU PERIMETRE DU SCHEMA D'AMENAGEMENT ET DE
GESTION DES EAUX DU BASSIN DE LA CHARENTE (SAGE Charente)

GOND-PONTOUVRE	16154	NERCILLAC	16243
LES GOURS	16155	NERSAC	16244
GOURVILLE	16156	NIEUIL	16245
LE GRAND-MADIEU	16157	NONAVILLE	16247
GUIMPS	16160	ORADOUR	16248
HIERSAC	16163	ORGEDEUIL	16250
HOULETTE	16165	PAIZAY-NAUDOUIN-EMBOURIE	16253
L'ISLE-D'ESPAGNAC	16166	PARZAC	16255
JARNAC	16167	PEREUIL	16257
JAULDES	16168	LES PINS	16261
JAVREZAC	16169	PLAIZAC	16262
JUILLAC-LE-COQ	16171	PLASSAC-ROUFFIAC	16263
JUILLE	16173	POURSAC	16268
JULIENNE	16174	PRANZAC	16269
JURIGNAC	16175	PUYMOYEN	16271
LACHAISE	16176	PUYREAUX	16272
LADIVILLE	16177	RAIX	16273
LAGARDE-SUR-LE-NE	16178	RANCOGNE	16274
LAMERAC	16179	RANVILLE-BREUILLAUD	16275
LESIGNAC-DURAND	16183	REIGNAC	16276
LICHERES	16184	REPARSAC	16277
LIGNE	16185	RIVIERES	16280
LIGNIERES-SONNEVILLE	16186	LA ROCHEFOUCAULD	16281
LINARS	16187	LA ROCHETTE	16282
LE LINDOIS	16188	ROUILLAC	16286
LONDIGNY	16189	ROULLET-SAINT-ESTEPHE	16287
LONGRE	16190	ROUSSINES	16289
LONNES	16191	ROUZEDE	16290
ROUMAZIERES-LOUBERT	16192	RUELLE-SUR-TOUVRE	16291
LOUZAC-SAINT-ANDRE	16193	RUFFEC	16292
LUPSAULT	16194	SAINT-ADJUTORY	16293
LUSSAC	16195	SAINT-AMANT-DE-BOIXE	16295
LUXE	16196	SAINT-AMANT-DE-BONNIEURE	16296
LA MAGDELEINE	16197	GRAVES-SAINT-AMANT	16297
MAGNAC-SUR-TOUVRE	16199	SAINT-AMANT-DE-NOUERE	16298
MAINE-DE-BOIXE	16200	SAINT-ANGEAU	16300
MAINFONDS	16201	SAINT-AULAIS-LA-CHAPELLE	16301
MAINXE	16202	SAINT-BONNET	16303
MAINZAC	16203	SAINT-BRICE	16304
MALAVILLE	16204	SAINT-CIERS-SUR-BONNIEURE	16307
MANSLE	16206	SAINT-CLAUD	16308
MARCILLAC-LANVILLE	16207	SAINTE-COLOMBE	16309
MAREUIL	16208	SAINT-COUTANT	16310
MARILLAC-LE-FRANC	16209	SAINT-CYBARDEAUX	16312
MARSAC	16210	SAINT-FORT-SUR-LE-NE	16316
MARTHON	16211	SAINT-FRAIGNE	16317
MASSIGNAC	16212	SAINT-FRONT	16318
MAZEROLLES	16213	SAINT-GENIS-D'HIERSAC	16320
MAZIERES	16214	SAINT-GEORGES	16321
MERIGNAC	16216	SAINT-GERMAIN-DE-MONTBRON	16323
MERPINS	16217	SAINT-GOURSON	16325
MESNAC	16218	SAINT-GROUX	16326
LES METAIRIES	16220	SAINT-LAURENT-DE-CERIS	16329
MONS	16221	SAINT-LAURENT-DE-COGNAC	16330
MONTBRON	16223	SAINT-LEGER	16332
MONTCHAUDE	16224	SAINT-MARTIN-DU-CLOCHER	16335
MONTEMBOEUF	16225	SAINT-MARY	16336
MONTIGNAC-CHARENTE	16226	SAINT-MEDARD	16338
MONTIGNE	16228	AUGE-SAINT-MEDARD	16339
MONTJEAN	16229	SAINT-MEME-LES-CARRIERES	16340
MORNAC	16232	SAINT-MICHEL	16341
MOSNAC	16233	SAINT-PALAIS-DU-NE	16342
MOULIDARS	16234	SAINT-PREUIL	16343
MOUTHIERS-SUR-BOEME	16236	SAINT-PROJET-SAINT-CONSTANT	16344
MOUTON	16237	SAINT-SATURNIN	16348
MOUTONNEAU	16238	SAINTE-SEVERE	16349
MOUZON	16239	SAINT-SIMEUX	16351
NANCLARS	16241	SAINT-SIMON	16352
NANTEUIL-EN-VALLEE	16242	SAINT-SORNIN	16353

**ANNEXE n° 1 - LISTE DES COMMUNES DU PERIMETRE DU SCHEMA D'AMENAGEMENT ET DE
GESTION DES EAUX DU BASSIN DE LA CHARENTE (SAGE Charente)**

SAINT-SULPICE-DE-COGNAC	16355	TUZIE	16391
SAINT-SULPICE-DE-RUFFEC	16356	VALENCE	16392
SAINT-YRIEIX-SUR-CHARENTE	16358	VARS	16393
SALLES-D'ANGLES	16359	VAUX-ROUILLAC	16395
SALLES-DE-BARBEZIEUX	16360	VENTOUSE	16396
SALLES-DE-VILLEFAGNAN	16361	VERDILLE	16397
SAUVAGNAC	16364	VERNEUIL	16398
SEGONZAC	16366	VERRIERES	16399
SERS	16368	VERTEUIL-SUR-CHARENTE	16400
SIGOGNE	16369	VERVANT	16401
SIREUIL	16370	VIBRAC	16402
SONNEVILLE	16371	LE VIEUX-CERIER	16403
SOUFFRIGNAC	16372	VIEUX-RUFFEC	16404
SOUVIGNE	16373	VIGNOLLES	16405
SOYAUX	16374	VILHONNEUR	16406
SUAUX	16375	VILLEFAGNAN	16409
SURIS	16376	VILLEGATS	16410
LA TACHE	16377	VILLEJESUS	16411
TAIZE-AIZIE	16378	VILLEJOUBERT	16412
TAPONNAT-FLEURIGNAC	16379	VILLIERS-LE-ROUX	16413
LE TATRE	16380	VILLOGNON	16414
THEIL-RABIER	16381	VINDELLE	16415
TORSAC	16382	VITRAC-SAINT-VINCENT	16416
TOURRIERS	16383	VIVILLE	16417
TOUVRE	16385	VOEUIL-ET-GIGET	16418
TOUZAC	16386	VOUHARTE	16419
TRIAI-LAUTRAIT	16387	VOULGEZAC	16420
TROIS-PALIS	16388	VOUTHON	16421
TURGON	16389	XAMBES	16423
TUSSON	16390	YVRAC-ET-MALLEYRAND	16425

CHARENTE MARITIME (17)

AGUDELLE	17002	CHADENAC	17078
AIX (ILE-D')	17004	CHAMPAGNAC	17082
ALLAS-BOCAGE	17005	CHAMPAGNE	17083
ALLAS-CHAMPAGNE	17006	CHANIERES	17086
ANNEPONT	17011	LA CHAPELLE-DES-POTS	17089
ARCHIAC	17016	LE CHATEAU-D'OLERON	17093
ARDILLIERES	17018	CHATENET	17095
ARTHENAC	17020	CHAUNAC	17096
AUJAC	17023	CHERAC	17100
AUTHON-EBEON	17026	CHERMIGNAC	17102
AVY	17027	CHIVES	17105
BAGNIZEAU	17029	CIERZAC	17106
BALLANS	17031	CIRE-D'AUNIS	17107
BALLON	17032	CLAM	17108
BAZAUGES	17035	CLION	17111
BEAUGEAY	17036	LA CLISSE	17112
BEAUVAIS-SUR-MATHA	17037	COLOMBIERS	17115
BELLUIRE	17039	COULONGES	17122
BERCLOUX	17042	COURCERAC	17126
BERNEUIL	17044	COURCOURY	17128
BEURLAY	17045	CRAZANNES	17134
BIRON	17047	CRESSE	17135
BLANZAC-LES-MATHA	17048	DOLUS-D'OLERON	17140
BOUGNEAU	17056	DOMPIERRE-SUR-CHARENTE	17141
BRAN	17061	LE DOUHET	17143
BRESDON	17062	ECHEBRUNE	17145
BREUIL-MAGNE	17065	ECHILLAIS	17146
BRIE-SOUS-ARCHIAC	17066	ECHOYEUX	17147
BRIE-SOUS-MATHA	17067	ECURAT	17148
BRIVES-SUR-CHARENTE	17069	LES ESSARDS	17154
BRIZAMBOURG	17070	EXPIREMONT	17156
BURIE	17072	FLEAC-SUR-SEUGNE	17159
BUSSAC-SUR-CHARENTE	17073	FONTAINE-CHALENDRAY	17162
CELLES	17076	FONTAINES-D'OZILLAC	17163

ANNEXE n° 1 - LISTE DES COMMUNES DU PERIMETRE DU SCHEMA D'AMENAGEMENT ET DE
GESTION DES EAUX DU BASSIN DE LA CHARENTE (SAGE Charente)

Fontcouverte	17164	Sainte-Colombe	17319
Fouras	17168	Saint-Denis-d'Oleron	17323
La Freniere	17169	Saint-Eugene	17326
Geay	17171	Saint-Froult	17329
Germignac	17175	Saint-Georges-Antignac	17332
Le Gicq	17177	Saint-Georges-des-Coteaux	17336
Les Gonds	17179	Saint-Georges-d'Oleron	17337
Gourville	17180	Saint-Germain-de-Lusignan	17339
Grandjean	17181	Saint-Germain-de-Marencennes	17340
La Gripperie-Saint-Symphorien	17184	Saint-Germain-de-Vibrac	17341
Guitinieres	17187	Saint-Gregoire-d'Ardennes	17343
Haimps	17188	Saint-Hilaire-du-Bois	17345
Hiers-Brouage	17189	Saint-Hippolyte	17346
La Jard	17191	Saint-Jean-d'Angle	17348
Jarnac-Champagne	17192	Saint-Laurent-de-La-Pree	17353
Jonzac	17197	Saint-Leger	17354
Juicq	17198	Sainte-Lheurine	17355
Landrais	17203	Saint-Maigrin	17357
Leoville	17204	Saint-Mard	17359
Loire-Les-Marais	17205	Saint-Martial-de-Vitaterne	17363
Lonzac	17209	Saint-Martial-sur-Ne	17364
Louznac	17212	Saint-Maurice-de-Tavernole	17371
Luchat	17214	Saint-Medard	17372
Lussac	17215	Saint-Nazaire-sur-Charente	17375
Macqueville	17217	Saint-Ouen	17377
Marignac	17220	Saint-Pierre-d'Oleron	17385
Massac	17223	Saint-Porchaire	17387
Matha	17224	Sainte-Radegonde	17389
Mazerolles	17227	Saint-Sauvant	17395
Merignac	17229	Saint-Seurin-de-Palenne	17398
Messac	17231	Saint-Sever-de-Saintonge	17400
Meux	17233	Saint-Sigismond-de-Clermont	17402
Migron	17235	Saint-Simon-de-Bordes	17403
Moeze	17237	Saint-Sulpice-d'Arnoult	17408
Moings	17238	Saint-Trojan-Les-Bains	17411
Mons	17239	Saint-Vaize	17412
Montils	17242	Saintes	17415
Mortiers	17249	Salignes	17416
Mosnac	17250	Salignac-sur-Charente	17418
Le Mung	17252	Seigne	17422
Muron	17253	Le Seure	17426
Neuillac	17258	Siecq	17427
Neulles	17259	Sonnac	17428
Neuvicq-Le-Chateau	17261	Soubise	17429
Nieul-Les-Saintes	17262	Soullignonne	17431
Nieul-Le-Virouil	17263	Sousmoulins	17433
Ozillac	17270	Taillebourg	17436
Perignac	17273	Thenac	17444
Pessines	17275	Thors	17446
Le Pin	17276	Les Touches-de-Perigny	17451
Plassay	17280	Trizay	17453
Polignac	17281	Tugeras-Saint-Maurice	17454
Pommiers-Moulons	17282	La Vallee	17455
Pons	17283	Vandre	17457
Pont-L'Abbe-d'Arnoult	17284	Vanzac	17458
Port-d'Envaux	17285	Varzay	17460
Preguillac	17289	Venerand	17462
Prignac	17290	Vergeroux	17463
Reaux	17295	Vibrac	17468
Rochefort	17299	Villars-Les-Bois	17470
Romazieres	17301	Villexavier	17476
Romegoux	17302	Villiers-Couture	17477
Rouffiac	17304	Yves	17483
Saint-Agnant	17308	Port-Des-Barques	17484
Saint-Bris-Des-Bois	17313	Le Grand-Village-Plage	17485
Saint-Cesaire	17314	La Bree-Les-Bains	17486
Saint-Ciers-Champagne	17316		

**ANNEXE n° 1 - LISTE DES COMMUNES DU PERIMETRE DU SCHEMA D'AMENAGEMENT ET DE
GESTION DES EAUX DU BASSIN DE LA CHARENTE (SAGE Charente)**

DORDOGNE (24)

AUGIGNAC	24016	PIEGUT-PLUVIERS	24328
LE BOURDEIX	24056	SAINT-BARTHELEMY-DE-BUSSIERE	24381
BUSSEROLLES	24070	SAINT-ESTEPHE	24398
BUSSIERE-BADIL	24071	SAINT-MARTIN-LE-PIN	24458
CHAMPNIERS-ET-REILHAC	24100	SOUDAT	24541
ETOUARS	24163	TEYJAT	24548
JAVERLHAC-ET-LA-CHAPELLE-SAINT-ROBERT	24214	VARAIGNES	24565

DEUX-SEVRES (79)

BOUIN	79045	LOUBILLE	79154
COUTURE-D'ARGENSON	79106	MONTALEMBERT	79180
HANC	79140	PIOUSSAY	79211
LIMALONGES	79150	VILLEMAIN	79349
LORIGNE	79152		

VIENNE (86)

ASNOIS	86012	SAINT-GAUDENT	86220
CHAMPAGNE-LE-SEC	86051	SAINT-MACOUX	86231
CHATAIN	86063	SAINT-PIERRE-D'EXIDEUIL	86237
CIVRAY	86078	SAINT-SAVIOL	86247
GENOUILLE	86104	SURIN	86266
LINAZAY	86134	VOULEME	86295
LIZANT	86136		

HAUTE-VIENNE (87)

CUSSAC	87054	SAINT-MATHIEU	87168
MAISONNAIS-SUR-TARDOIRE	87091	LES SALLES-LAVAUGUYON	87189
MARVAL	87092		

2- Communes partiellement comprises dans les limites hydrographiques (et situées dans le district Adour-Garonne)

CHARENTE (16)

AIGNES-ET-PUYPEROUX	16004	JUILLAGUET	16172
BAIGNES-SAINTE-RADEGONDE	16025	MAGNAC-LAVALLETTE-VILLARS	16198
BROSSAC	16066	MONTMOREAU-SAINT-CYBARD	16230
CHADURIE	16072	NONAC	16246
CHANTILLAC	16079	OROLLES	16251
CHARMANT	16082	PASSIRAC	16256
CHARRAS	16084	PERIGNAC	16258
CHATIGNAC	16091	PLEUVILLE	16264
CHILLAC	16099	POULLIGNAC	16267
COMBIERS	16103	ROUGNAC	16285
CONDEON	16105	SAINT-EUTROPE	16314
COURGEAC	16111	SAINT-FELIX	16315
DEVIAT	16118	SAINT-MARTIAL	16334
DIGNAC	16119	SAINT-QUENTIN-SUR-CHARENTE	16345
EPENEDE	16128	SAINTE-SOULINE	16354
FOUQUEBRUNE	16143	TOUVERAC	16384
GRASSAC	16158	VOUZAN	16422

CHARENTE MARITIME (17)

ARCHINGEAY	17017	AUMAGNE	17025
ASNIERES-LA-GIRAUD	17022	BALANZAC	17030

**ANNEXE n° 1 - LISTE DES COMMUNES DU PERIMETRE DU SCHEMA D'AMENAGEMENT ET DE
GESTION DES EAUX DU BASSIN DE LA CHARENTE (SAGE Charente)**

BERNAY-SAINT-MARTIN	17043	PLASSAC	17279
BOIS	17050	POUILLAC	17287
BORDS	17053	RETAUD	17296
BOURCEFRANC-LE-CHAPUS	17058	RIOUX	17298
BREUIL-LA-REORTE	17063	ROUFFIGNAC	17305
LA BROUSSE	17071	SAINT-CREPIN	17321
CABARIOT	17075	SAINT-DIZANT-DU-BOIS	17324
CHARTUZAC	17092	SAINTE-GEMME	17330
CHEPNIERS	17099	SAINT-GENIS-DE-SAINTONGE	17331
CHERVETTES	17103	SAINT-HILAIRE-DE-VILLEFRANCHE	17344
CHEVANCEAUX	17104	SAINT-JUST-LUZAC	17351
CONSAC	17116	SAINT-LAURENT-DE-LA-BARRIERE	17352
CORME-ROYAL	17120	SAINT-MARTIAL-DE-MIRAMBEAU	17362
COUX	17130	SAINT-MARTIN-DE-JUILLERS	17367
LES EDUTS	17149	SAINTE-MEME	17374
FENIOUX	17157	SAINT-PALAIS-DE-PHIOLIN	17379
GENOUILLE	17174	SAINT-QUANTIN-DE-RANCANNE	17388
GIBOURNE	17176	SAINT-ROMAIN-DE-BENET	17393
GIVREZAC	17178	SAINT-SAVINIEN	17397
LE GUA	17185	SAINT-SORNIN	17406
JAZENNES	17196	SALIGNAC-DE-MIRAMBEAU	17417
JUSSAS	17199	SEMILLAC	17423
LUSSANT	17216	SOUBRAN	17430
MARENNES	17219	SURGERES	17434
MAZERAY	17226	TAILLANT	17435
MIRAMBEAU	17236	TANZAC	17438
MONTENDRE	17240	TESSON	17441
MONTLIEU-LA-GARDE	17243	THAIRE	17443
MORAGNE	17246	THEZAC	17445
NANCRAS	17255	TONNAY-BOUTONNE	17448
NANTILLE	17256	TONNAY-CHARENTE	17449
NERE	17257		
PERE	17272	VILLARS-EN-PONS	17469
PISANY	17278	VINAX	17478

DORDOGNE (24)

ABJAT-SUR-BANDIAT	24001	SAINT-FRONT-SUR-NIZONNE	24411
BEAUSSAC	24033	SAINT-MARTIAL-DE-VALETTE	24451
CHAMPS-ROMAIN	24101	SAINT-PARDOUX-LA-RIVIERE	24479
HAUTEFAYE	24209	SAINT-SAUD-LACOUSSIERE	24498
LUSSAS-ET-NONTRONNEAU	24248	SAVIGNAC-DE-NONTRON	24525
MIALET	24269	SCEAU-SAINT-ANGEL	24528
NONTRON	24311		

DEUX-SEVRES (79)

ARDILLEUX	79011	LOUBIGNE	79153
AUBIGNE	79018	MELLERAN	79175
LA BATAILLE	79027	PAIZAY-LE-CHAPT	79198
CREZIERES	79107	SAUZE-VAUSSAIS	79307
GOURNAY-LOIZE	79136		

VIENNE (86)

BLANZAY	86029		
CHARROUX	86061		
SAVIGNE	86255		

HAUTE-VIENNE (87)

CHALUS	87032	CHERONNAC	87044
CHAMPAGNAC-LA-RIVIERE	87034	DOURNAZAC	87060
LA CHAPELLE-MONTBRANDEIX	87037	PENSOL	87115

Annexe 2 : Périmètre du SAGE Charente

